




Propozycja modyfikacji moratorium
z 8 I 2024
Nadleśnictwo Łomża

1 0 1 2 3 4 km

-  Powierzchnie objęte moratorium z dnia 8 stycznia 2024r
-  Powierzchnie objęte modyfikacją sposobu użytkowania
-  Powierzchnie wyłączone z pozyskania drewna

-  Granice RDLP
-  Nadleśnictwo
-  Oddziały leśne

Dane źródłowe: LMN, SILP
Podkład: © autorzy OpenStreetMap
Układ wsp. płaskich: PUWG 1992 [EPSG:2180]
Oprogramowanie: QGIS 3.38.0-Grenoble
Opracowano w: Nadleśnictwo Łomża
(07.2024 r.)